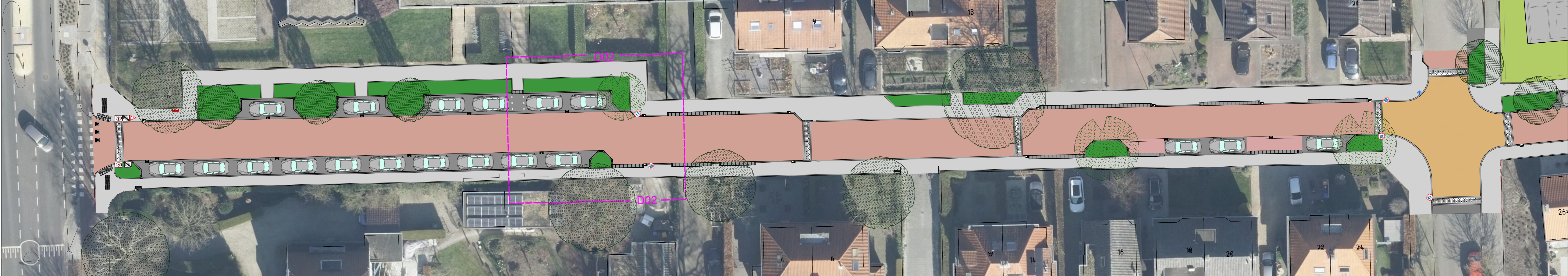


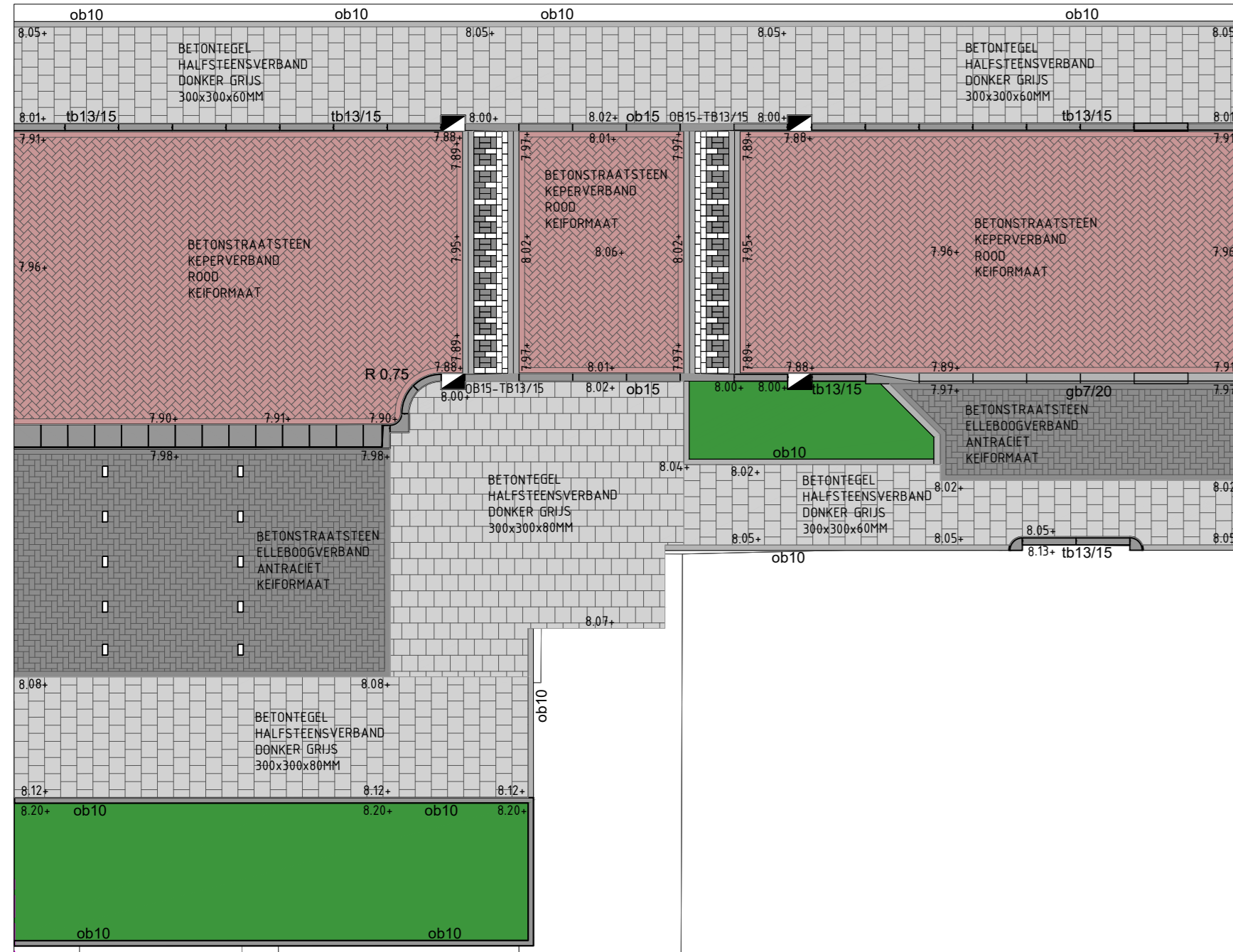
DENNENLAAN - OOST SCHAAL 1:200



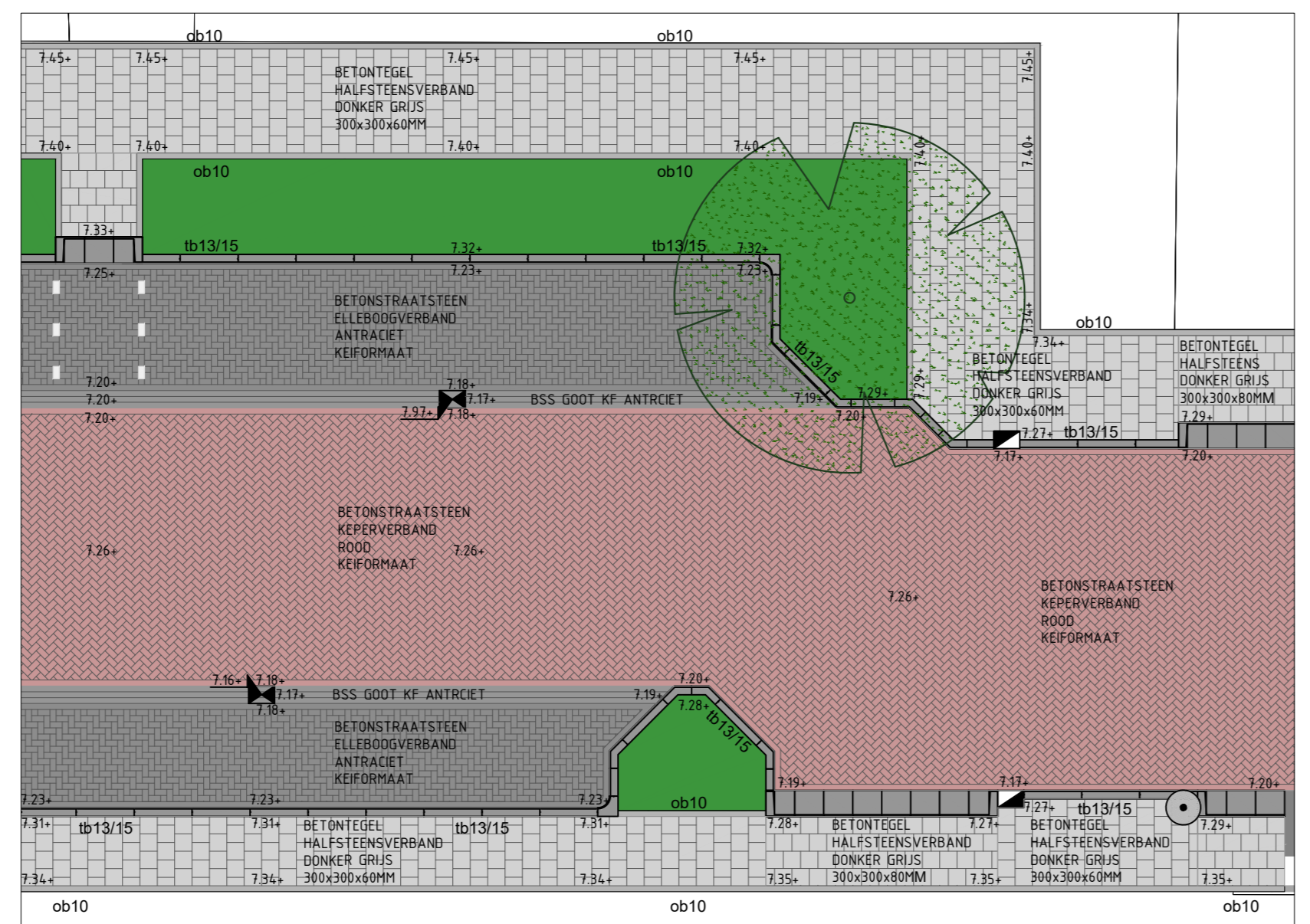
DENNENLAAN - WEST SCHAAL 1:200



DETAIL 01: DENNENLAAN SCHAAL 1:100

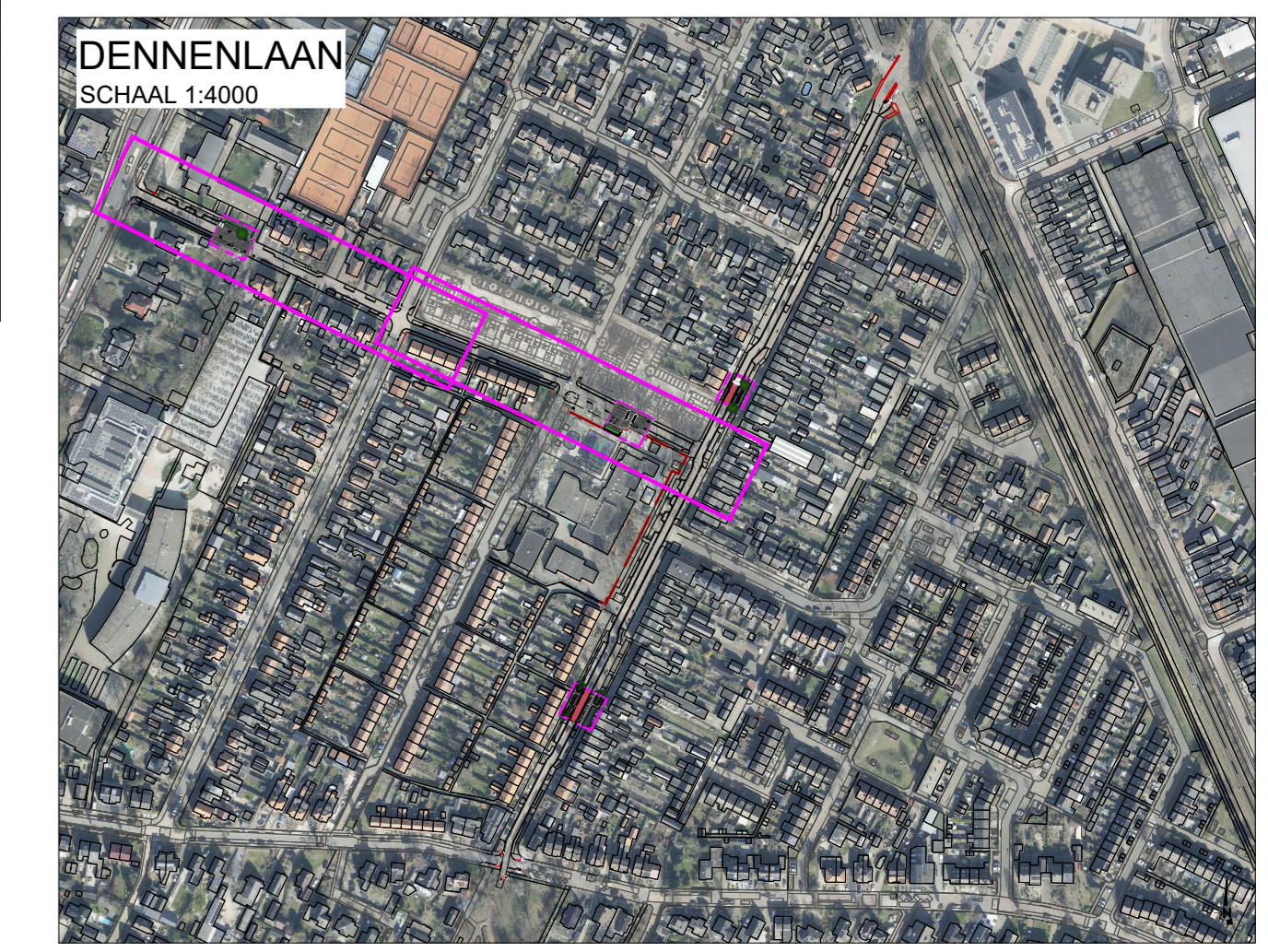


DETAIL 02: DENNENLAAN SCHAAL 1:100



LEGENDA

- detailaanduiding zie details
- bestaande boom behouden
- rijbaan betonstraatsten (rood-bruin)
- parkeervakken betonstraatsten (antraciet)
- trottoir betontegel (gris)
- drempel
- inritbanden
- geleidemarkering
- verkeersbord
- kliko opstelplek
- nieuwe te planten boom
- vakbeplanting



DEFINITIEF ONTWERP RECONSTRUCTIE DENNENLAAN Projectnr.: 1527

PROJECT:	RECONSTRUCTIE DENNENLAAN	Tek.nr.:	1527-DO-BOS
OMSCHRIJVING:	DEFINITIEF ONTWERP RECONSTRUCTIE DENNENLAAN	Bladnr.:	1/1
OPDRACHTGEVER:	GEMEENTE VEENENDAAL	Schaal:	1:200
CONTACTPERSOON:	A. JORDAN	Formaat:	A0
GETEKEND:	JW	Datum:	08-09-2023
GECONTROLEERD:	N-V		
STATUS:	DEFINITIEF		

Tuin & Landschapsarchitect BNT - ADVIESBUREAU HAVER DROEZE
Landschapsarchitectuur - Duurzame Stedebouw - Toegepaste Ecologie - Juridische Planologie
Muntzen 1020, 3811 EG Amersfoort NL, T: 033 465 10353, F: 033 465 10898, E: info@haverdroeze.nl
© 2023 Haver Droeze BNT. Alle rechten voorbehouden. Het is niet toegestaan de afbeeldingen of teksten te kopiëren, te verspreiden of anderszins openbaar te maken.